



MINISTERUL MEDIULUI,  
APELOR ȘI PĂDURILOR

ADMINISTRAȚIA NAȚIONALĂ DE METEOROLOGIE

METEO



ROMANIA



## ADMINISTRAȚIA NAȚIONALĂ DE METEOROLOGIE

Ziua/Luna/Anul/Ora: 17.07.2020 11:00

Număr Mesaj: 84

Către: Președinția României, Secretariatul General al Guvernului României, Departamentul pentru Situații de Urgență, Inspectoratul General pentru Situații de Urgență, Ministerul Mediului, Apelor și Pădurilor, Ministerul Afacerilor Interne, Ministerul Transporturilor, Infrastructurii și Comunicațiilor, Ministerul Apărării Naționale, Ministerul Agriculturii și Dezvoltării Rurale, C.N.A.I.R, Administrația Națională "Apele Române", S.N.C.F.R, mass-media

Fenomenele Vizate: conform textelor;

Interval de Valabilitate: 17.07.2020 Ora 14:00 - 19.07.2020 Ora 22:00

Zone Afectate: conform textelor și hărților;

### MESAJ 1 ATENȚIONARE METEOROLOGICĂ

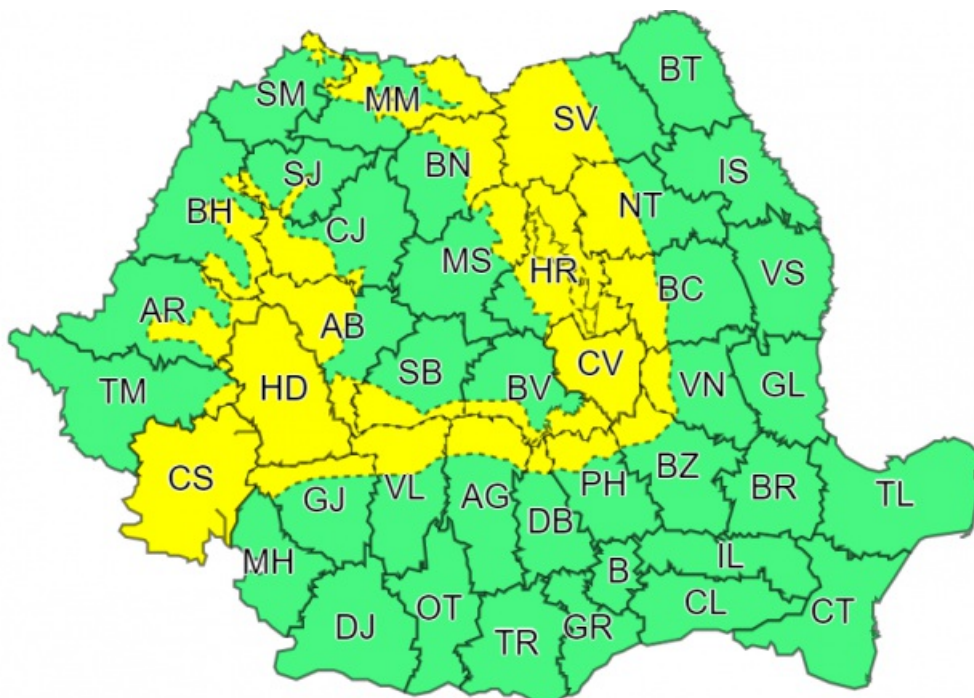
 COD GALBEN

**Interval de valabilitate: 17 iulie, ora 14:00 – ora 21:00**

**Fenomene vizate: instabilitate atmosferică temporară accentuată**

**Zone afectate: conform textului și hărții;**

În intervalul menționat, în zonele montane, vor fi perioade cu instabilitate atmosferică accentuată, ce se va manifesta prin averse, descărcări electrice și intensificări de scurtă durată ale vântului. Ploile vor avea și caracter torențial, iar în intervale scurte de timp sau prin acumulare se vor înregistra cantități de apă de peste 20...25 l/mp și izolat 35...45 l/mp.



**MESAJ 2  
AVERTIZARE METEOROLOGICĂ**

**COD GALBEN**

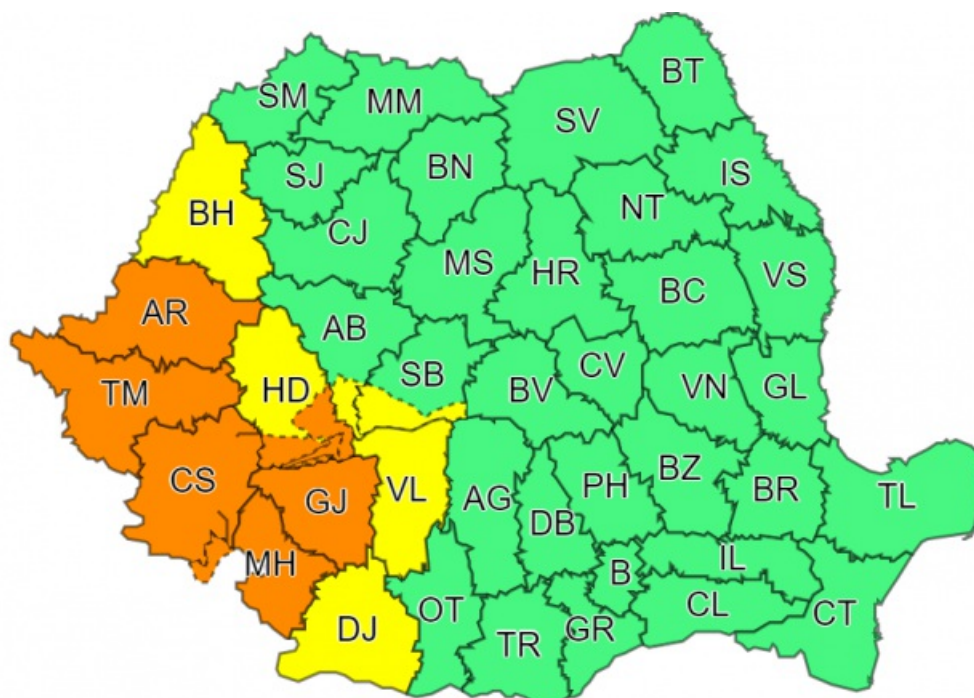
**Interval de valabilitate: 17 iulie, ora 21:00 – 18 iulie, ora 09:00**  
**Fenomene vizate: instabilitate atmosferică temporară accentuată**  
**Zone afectate: conform textului și hărții;**

În intervalul menționat, în Oltenia, Banat, Crișana și sud-vestul Transilvaniei, vor fi perioade cu instabilitate atmosferică accentuată, ce se va manifesta prin averse, descărcări electrice și intensificări de scurtă durată ale vântului. Ploile vor avea și caracter torențial, iar în intervale scurte de timp sau prin acumulare se vor înregistra cantități de apă de peste 20...25 l/mp și izolat 30...40 l/mp.

**COD PORTOCALIU**

**Interval de valabilitate: 17 iulie, ora 23:00 – 18 iulie, ora 09:00**  
**Fenomene vizate: cantități de apă însemnate**  
**Zone afectate: conform textului și hărții;**

În Banat, sudul Crișanei și vestul Olteniei și al Carpaților Meridionali vor fi averse ce vor avea și caracter torențial, iar cantitățile de apă vor depăși local 30...40 l/mp și, izolat, 50...60 l/mp.



**MESAJ 3  
AVERTIZARE METEOROLOGICĂ**

**COD GALBEN**

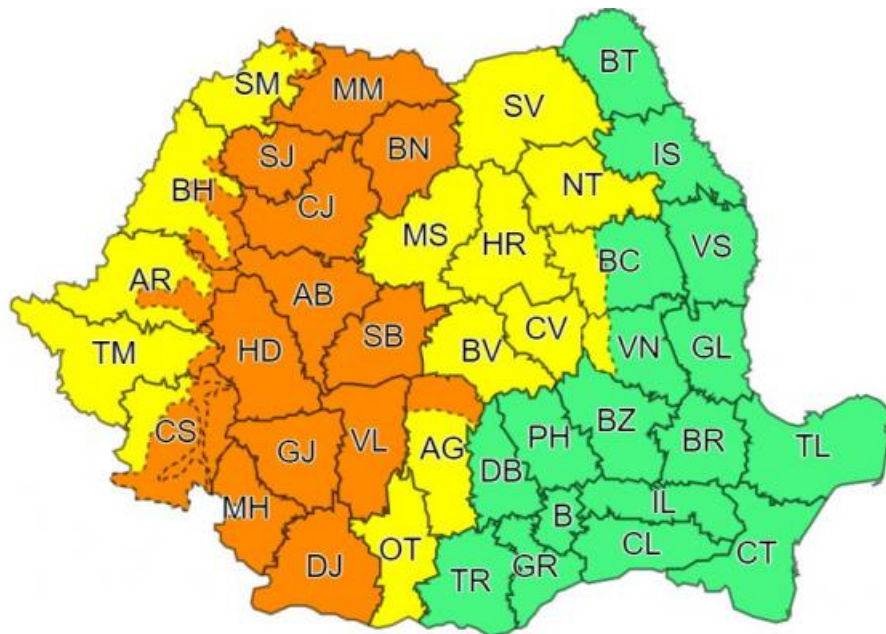
**Interval de valabilitate: 18 iulie, ora 09:00 – 19 iulie, ora 22:00**  
**Fenomene vizate: instabilitate atmosferică temporară accentuată**  
**Zone afectate: conform textului și hărții;**

În intervalul menționat, în vestul, sud-vestul și centrul țării, precum și în zona de munte, vor fi perioade cu instabilitate atmosferică accentuată, ce se va manifesta prin averse, descărcări electrice, intensificări de scurtă durată ale vântului, trecător cu aspect de vijelie și, izolat, grindină. Ploile vor avea și caracter torențial, iar în intervale scurte de timp sau prin acumulare se vor înregistra cantități de apă de peste 15...25 l/mp și izolat 30...40 l/mp.

**COD PORTOCALIU**

**Interval de valabilitate: 18 iulie, ora 09:00 – 19 iulie, ora 22:00**  
**Fenomene vizate: cantități de apă însemnate**  
**Zone afectate: conform textului și hărții;**

În Oltenia, local în Transilvania, Maramureș și la munte vor fi averse ce vor avea și caracter torențial, iar în intervale scurte de timp, dar mai ales prin acumulare, cantitățile de apă vor depăși 40 l/mp și pe arii restrânse, îndeosebi în nordul Olteniei, sud-vestul Transilvaniei și vestul Carpaților Meridionali, 70...90 l/mp.



În funcție de evoluția și intensitatea fenomenelor meteorologice, Administrația Națională de Meteorologie va actualiza prezentul mesaj.

Secția emitentă: Centrul Național de Prognoză  
Meteorologică București

Aprobat,  
Director Meteorologie Operațională  
Dr. Gabriela Băncilă

#### DETALIERE REGIONALĂ PENTRU ZONA TRANSILVANIA SUD MESAJ PRIVIND FENOMENE METEOROLOGICE PERICULOASE NR. 82

Sursa: Administrația Națională de Meteorologie, Centrul Meteorologic Regional Transilvania Sud

Către: Sursa: Administrația Națională de Meteorologie, Centrul Meteorologic Regional Transilvania-Sud  
Către: Instituția Prefectului Alba, Sibiu, Brașov, Mureș, Covasna, Harghita; Inspectoratul pentru Situații de Urgență Alba, Sibiu, Brașov, Mureș, Covasna, Harghita; Administrația Bazinală, Olt, Mureș, Siret, Ialomița-Buzău și beneficiarii din zona afectată

Ziua/Luna/Anul/Ora: 17.07.2020 11:00

Fenomenele Vizate: conform textelor;

Interval de Valabilitate: 17.07.2020 Ora 14:00 - 19.07.2020 Ora 22:00

Zone Afectate: conform textelor și hărților;

#### MESAJ 1 ATENȚIONARE METEOROLOGICĂ

 COD GALBEN

**Interval de valabilitate: 17 iulie, ora 14:00 – ora 21:00**

**Fenomene vizate: instabilitate atmosferică temporară accentuată**

**Zone afectate: conform textului și hărții;**

În intervalul menționat, în zonele montane, vor fi perioade cu instabilitate atmosferică accentuată, ce se va manifesta prin averse, descărcări electrice și intensificări de scurtă durată ale vântului. Ploile vor avea și caracter torențial, iar în intervale scurte de timp sau prin acumulare se vor înregistra cantități de apă de peste 20...25 l/mp și izolat 35...45 l/mp.

#### MESAJ 2 AVERTIZARE METEOROLOGICĂ

 COD GALBEN

**Interval de valabilitate: 17 iulie, ora 21:00 – 18 iulie, ora 09:00**

**Fenomene vizate: instabilitate atmosferică temporar accentuată**

**Zone afectate: conform textului și hărții;**

În intervalul menționat, în vestul Carpaților Meridionali, vor fi perioade cu instabilitate atmosferică accentuată, ce se va manifesta prin averse, descărcări electrice și intensificări de scurtă durată ale vântului. Ploile vor avea și caracter torențial, iar în intervale scurte de timp sau prin acumulare se vor înregistra cantități de apă de peste 20...25 l/mp și izolat 30...40 l/mp.

**MESAJ 3**

**AVERTIZARE METEOROLOGICĂ**

**COD GALBEN**

**Interval de valabilitate: 18 iulie, ora 09:00 – 19 iulie, ora 22:00**

**Fenomene vizate: instabilitate atmosferică temporar accentuată**

**Zone afectate: conform textului și hărții;**

În intervalul menționat, în întreaga regiune vor fi perioade cu instabilitate atmosferică accentuată, ce se va manifesta prin averse, descărcări electrice, intensificări de scurtă durată ale vântului, trecător cu aspect de vijelie și, izolat, grindină. Ploile vor avea și caracter torențial, iar în intervale scurte de timp sau prin acumulare se vor înregistra cantități de apă de peste 15...25 l/mp și izolat 30...40 l/mp.

**COD PORTOCALIU**

**Interval de valabilitate: 18 iulie, ora 09:00 – 19 iulie, ora 22:00**

**Fenomene vizate: cantități de apă însemnate**

**Zone afectate: conform textului și hărții;**

În județele Alba și Sibiu vor fi averse ce vor avea și caracter torențial, iar în intervale scurte de timp, dar mai ales prin acumulare, cantitățile de apă vor depăși 40 l/mp și pe arii restrânse, 70...90 l/mp.

În funcție de evoluția și intensitatea fenomenelor meteorologice, Administrația Națională de Meteorologie va actualiza prezentul mesaj.

Secția emitentă: SRPV Sibiu  
Telefon/Fax: (0269) 235145 / 235148  
Șef SRPV: Narcisa Milian

Aprobat,  
Director  
Mioara Fodor

**ROSU:** Fenomene meteorologice prognozate (vânt puternic, ploi abundente, descărcări electrice, grindină, ninsori abundente, viscol, temperaturi extreme, polei, ceață) vor fi periculoase, cu un grad de intensitate foarte mare și cu efecte dezastruoase.

**PORTOCALIU:** Fenomenele meteorologice prognozate (vânt puternic, ploi abundente, descărcări electrice, grindină, ninsori abundente, viscol, temperaturi extreme, polei, ceață) vor fi periculoase, cu un grad de intensitate mare.

**GALBEN:** Fenomenele meteorologice prognozate (vânt puternic, ploi abundente, descărcări electrice, grindină, ninsori abundente, viscol, temperaturi extreme, polei, ceață) vor fi temporar periculoase pentru anumite activități, dar altfel sunt obișnuite pentru perioada respectivă sau zona specificată.

**VERDE:** Nu sunt prognozate fenomene meteorologice periculoase.

Informările meteorologice se emit în cazul în care fenomenele meteorologice prognozate au potențial de a deveni temporar periculoase pentru anumite activități, dar altfel sunt obișnuite pentru perioada respectivă.