






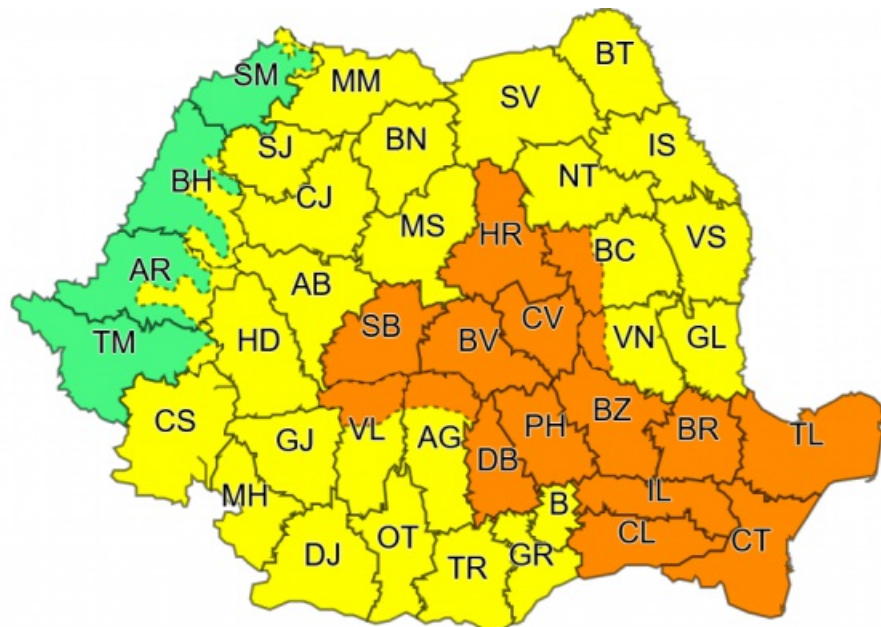
MINISTERUL MEDIULUI,
APELOR ȘI PĂDURILOR

ADMINISTRAȚIA NAȚIONALĂ DE METEOROLOGIE



ADMINISTRAȚIA NAȚIONALĂ DE METEOROLOGIE

Ziua/Luna/Anul/Ora: 07.07.2020 10:00	Număr Mesaj: 80
Către: Președinția României, Secretariatul General al Guvernului României, Departamentul pentru Situații de Urgență, Inspectoratul General pentru Situații de Urgență, Ministerul Mediului, Apelor și Pădurilor, Ministerul Afacerilor Interne, Ministerul Transporturilor, Infrastructurii și Comunicațiilor, Ministerul Apărării Naționale, Ministerul Agriculturii și Dezvoltării Rurale, C.N.A.I.R, Administrația Națională "Apele Române", S.N.C.F.R , mass-media	
Fenomenele Vizate: conform textelor;	
Interval de Valabilitate: 07.07.2020 Ora 12:00 - 07.07.2020 Ora 22:00	
Zone Afectate: conform textelor și hărții;	
AVERTIZARE METEOROLOGICĂ	
 COD GALBEN	
Interval de valabilitate: 07 iulie, ora 12:00 – 07 iulie, ora 22:00	
Fenomene vizate: instabilitate atmosferică	
Zone afectate: conform textului și hărții;	
În intervalul menționat, în zonele montane, în Transilvania, Muntenia și Dobrogea instabilitatea atmosferică va fi temporar accentuată și se va manifesta prin averse torențiale, frecvente descărcări electrice, vijelii și grindină. Cantitățile de apă vor depăși 25...30 l/mp și izolat 40 l/mp.	
 COD GALBEN	
Interval de valabilitate: 07 iulie, ora 12:00 – 07 iulie, ora 22:00	
Fenomene vizate: intensificări susținute ale vântului	
Zone afectate: conform textului și hărții;	
În nord-vestul Transilvaniei, în vestul și sud-vestul Olteniei și în cea mai mare parte a Moldovei vor fi intensificări susținute ale vântului cu rafale, în general, între 55 și 75 km/h.	
 COD PORTOCALIU	
Interval de valabilitate: 07 iulie, ora 14:00 – 07 iulie, ora 22:00	
Fenomene vizate: instabilitate atmosferică accentuată	
Zone afectate: conform textului și hărții;	
În sudul și estul Transilvaniei, în zona Carpaților de Curbură, local în Muntenia, precum și în cea mai mare parte a Dobrogei, vor fi intervale cu vijelii (viteze de 80...90 km/h), averse torențiale, frecvente descărcări electrice și grindină. Cantitățile de apă vor depăși 35...40 l/mp și pe arii restrânse 50...70 l/mp.	



În funcție de evoluția și intensitatea fenomenelor meteorologice, Administrația Națională de Meteorologie va actualiza prezentul mesaj.

Secția emitentă: Centrul Național de Prognost
Meteorologică București

Aprobat,
Director Meteorologie Operațională
Dr. Gabriela Băncilă

DETALIERE REGIONALĂ PENTRU ZONA TRANSILVANIA SUD MESAJ PRIVIND FENOMENE METEOROLOGICE PERICULOASE NR. 79

Sursa: Administrația Națională de Meteorologie, Centrul Meteorologic Regional Transilvania Sud

Către: Sursa: Administrația Națională de Meteorologie, Centrul Meteorologic Regional Transilvania-Sud
Către: Instituția Prefectului Alba, Sibiu, Brașov, Mureș, Covasna, Harghita; Inspectoratul pentru Situații de Urgență Alba, Sibiu, Brașov, Mureș, Covasna, Harghita; Administrația Bazinală, Olt, Mureș, Siret, Ialomița-Buzău și beneficiarii din zona afectată

Ziua/Luna/Anul/Ora: 07.07.2020 10:00

Fenomenele Vizate: conform textelor;

Interval de Valabilitate: 07.07.2020 Ora 12:00 - 07.07.2020 Ora 22:00

Zone Afectate: conform textelor

AVERTIZARE METEOROLOGICĂ

COD GALBEN

Interval de valabilitate: 07 iulie, ora 12:00 – 07 iulie, ora 22:00

Fenomene vizate: instabilitate atmosferică

Zone afectate: conform textului

În intervalul menționat, în întreaga regiune instabilitatea atmosferică va fi temporar accentuată și se va manifesta prin averse torențiale, frecvente descărcări electrice, vijelii și grindină. Cantitățile de apă vor depăși 25...30 l/mp și izolat 40 l/mp.

COD GALBEN

Interval de valabilitate: 07 iulie, ora 12:00 – 07 iulie, ora 22:00

Fenomene vizate: intensificări susținute ale vântului

Zone afectate: conform textului

În nord-vestul Transilvaniei, vor fi intensificări susținute ale vântului cu rafale, în general, între 55 și 75 km/h.

COD PORTOCALIU

Interval de valabilitate: 07 iulie, ora 14:00 – 07 iulie, ora 22:00

Fenomene vizate: instabilitate atmosferică accentuată

Zone afectate: conform textului

În sudul și estul Transilvaniei, vor fi intervale cu vijelii (viteze de 80...90 km/h), averse torențiale, frecvente descărcări electrice și grindină. Cantitățile de apă vor depăși 35...40 l/mp și pe arii restrânse 50...70 l/mp.

În funcție de evoluția și intensitatea fenomenelor meteorologice, Administrația Națională de Meteorologie va actualiza prezentul mesaj.

Secția emitentă: SRPV Sibiu
Telefon/Fax: (0269) 235145 / 235148
Șef SRPV: Narcisa Milian

Aprobat,
Director
Mioara Fodor

ROSU: Fenomene meteorologice prognozate (vânt puternic, ploi abundente, descărcări electrice, grindină, ninsori abundente, viscol, temperaturi extreme, polei, ceață) vor fi periculoase, cu un grad de intensitate foarte mare și cu efecte dezastruoase.

PORTOCALIU: Fenomenele meteorologice prognozate (vânt puternic, ploi abundente, descărcări electrice, grindină, ninsori abundente, viscol, temperaturi extreme, polei, ceață) vor fi periculoase, cu un grad de intensitate mare.

GALBEN: Fenomenele meteorologice prognozate (vânt puternic, ploi abundente, descărcări electrice, grindină, ninsori abundente, viscol, temperaturi extreme, polei, ceață) vor fi temporar periculoase pentru anumite activități, dar altfel sunt obișnuite pentru perioada respectivă sau zona specificată.

VERDE: Nu sunt prognozate fenomene meteorologice periculoase.

Informările meteorologice se emit în cazul în care fenomenele meteorologice prognozate au potențial de a deveni temporar periculoase pentru anumite activități, dar altfel sunt obișnuite pentru perioada respectivă.