





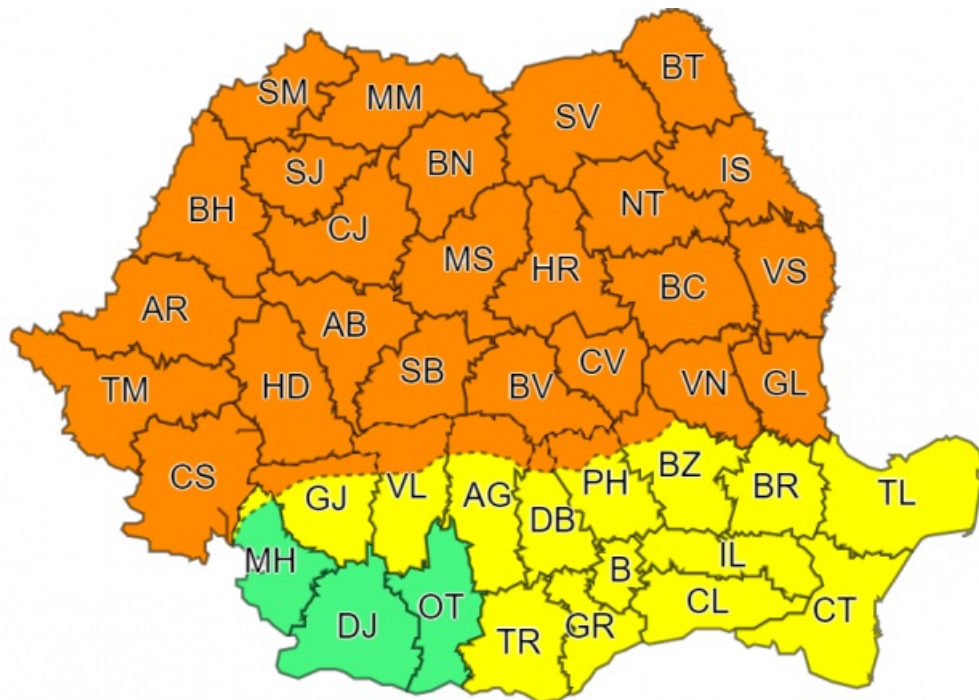
MINISTERUL MEDIULUI,
APELOR ȘI PĂDURILOR

ADMINISTRAȚIA NAȚIONALĂ DE METEOROLOGIE



ADMINISTRAȚIA NAȚIONALĂ DE METEOROLOGIE

Ziua/Luna/Anul/Ora: 22.06.2020 10:00	Număr Mesaj: 66
Către: Președinția României, Secretariatul General al Guvernului României, Departamentul pentru Situații de Urgență, Inspectoratul General pentru Situații de Urgență, Ministerul Mediului, Apelor și Pădurilor, Ministerul Afacerilor Interne, Ministerul Transporturilor, Infrastructurii și Comunicațiilor, Ministerul Apărării Naționale, Ministerul Agriculturii și Dezvoltării Rurale, C.N.A.I.R, Administrația Națională "Apele Române", S.N.C.F.R , mass-media	
Fenomenele Vizate: conform textelor;	
Interval de Valabilitate: 22.06.2020 Ora 10:00 - 25.06.2020 Ora 10:00	
Zone Afectate: conform textelor și hărții;	
MESAJ 1 AVERTIZARE METEOROLOGICĂ  COD PORTOCALIU Interval de valabilitate: 22 iunie, ora 10:00 – 23 iunie, ora 10:00 Fenomene vizate: instabilitate atmosferică accentuată, cantități de apă însemnate, Zone afectate: conform textului și hărții În Banat, Crișana, Maramureș, Transilvania, în Moldova și în zona montană a Olteniei și Munteniei vor fi perioade cu averse torențiale și se vor acumula cantități de apă de peste 40 l/mp și pe arii restrânse 50...80 l/mp. Vor fi și intensificări ale vântului, vijelii, descărcări electrice și grindină.  COD GALBEN Interval de valabilitate: 22 iunie, ora 10:00 – 23 iunie, ora 10:00 Fenomene vizate: instabilitate atmosferică temporar accentuată Zone afectate: conform textului și hărții În intervalul menționat, în Dobrogea, Muntenia și local în Oltenia vor fi perioade cu instabilitate atmosferică accentuată, ce se va manifesta prin frecvente descărcări electrice, averse torențiale, grindină și vijelii. Cantitățile de apă vor depăși 20...25 l/mp și pe arii restrânse 40...50 l/mp.	



**MESAJ 2
ATENȚIONARE METEOROLOGICĂ**

COD GALBEN

Interval de valabilitate: 23 iunie, ora 10:00 – 25 iunie, ora 10:00

Fenomene vizate: instabilitate atmosferică temporar accentuată

Zone afectate: toată țara;

În intervalul menționat, vor fi perioade cu instabilitate atmosferică accentuată, ce se va manifesta prin frecvente descărcări electrice, averse torențiale, grindină și vijelii. Cantitățile de apă vor depăși 25...30 l/mp și pe arii restrânse 40...60 l/mp, îndeosebi în nord, centru, nord-est și în zonele de munte.

În funcție de evoluția și intensitatea fenomenelor meteorologice, Administrația Națională de Meteorologie va actualiza prezentul mesaj prin avertizări de vreme severă imediată.






În funcție de evoluția și intensitatea fenomenelor meteorologice, Administrația Națională de Meteorologie va actualiza prezentul mesaj.


Secția emitentă: Centrul Național de Prognoză
Meteorologică București


Aprobat,
Director Meteorologie Operațională
Dr. Gabriela Băncilă

**DETALIERE REGIONALĂ PENTRU ZONA TRANSILVANIA SUD
MESAJ PRIVIND FENOMENE METEOROLOGICE PERICULOASE NR. 65**

Sursa: Administrația Națională de Meteorologie, Centrul Meteorologic Regional Transilvania Sud	
Către: Sursa: Administrația Națională de Meteorologie, Centrul Meteorologic Regional Transilvania-Sud Către: Instituția Prefectului Alba, Sibiu, Brașov, Mureș, Covasna, Harghita; Inspectoratul pentru Situații de Urgență Alba, Sibiu, Brașov, Mureș, Covasna, Harghita; Administrația Bazinală, Olt, Mureș, Siret, Ialomița-Buzău și beneficiarii din zona afectată	
Ziua/Luna/Anul/Ora: 22.06.2020 10:00	
Fenomenele Vizate: conform textelor	
Interval de Valabilitate: 22.06.2020 Ora 10:00 - 25.06.2020 Ora 10:00	
Zone Afectate: conform textelor	
MESAJ 1 AVERTIZARE METEOROLOGICĂ  COD PORTOCALIU Interval de valabilitate: 22 iunie, ora 10:00 – 23 iunie, ora 10:00 Fenomene vizate: instabilitate atmosferică accentuată, cantități de apă însemnate, Zone afectate: conform textului În intervalul menționat vor fi perioade cu averse torențiale și se vor acumula cantități de apă de peste 40 l/mp și pe arii restrânse 50...80 l/mp. Vor fi și intensificări ale vântului, vijelii, descărcări electrice și grindină.	
MESAJ 2 ATENȚIONARE METEOROLOGICĂ  COD GALBEN Interval de valabilitate: 23 iunie, ora 10:00 – 25 iunie, ora 10:00 Fenomene vizate: instabilitate atmosferică temporar accentuată Zone afectate: întreaga regiune; În intervalul menționat, vor fi perioade cu instabilitate atmosferică accentuată, ce se va manifesta prin frecvente descărcări electrice, averse torențiale, grindină și vijelii. Cantitățile de apă vor depăși 25...30 l/mp și pe arii restrânse 40...60 l/mp.	
În funcție de evoluția și intensitatea fenomenelor meteorologice, Administrația Națională de Meteorologie va actualiza prezentul mesaj.	
Secția emitentă: SRPV Sibiu Telefon/Fax: (0269) 235145 / 235148 Șef SRPV: Narcisa Milian	Aprobat, Director Mioara Fodor

 **ROSU:** Fenomene meteorologice prognozate (vânt puternic, ploi abundente, descărcări electrice, grindină, ninsori abundente, viscol, temperaturi extreme, polei, ceață) vor fi periculoase, cu un grad de intensitate foarte mare și cu efecte dezastruoase.

 **PORTOCALIU:** Fenomenele meteorologice prognozate (vânt puternic, ploi abundente, descărcări electrice, grindină, ninsori abundente, viscol, temperaturi extreme, polei, ceață) vor fi periculoase, cu un grad de intensitate mare.

 **GALBEN:** Fenomenele meteorologice prognozate (vânt puternic, ploi abundente, descărcări electrice, grindină, ninsori abundente, viscol, temperaturi extreme, polei, ceață) vor fi temporar periculoase pentru anumite activități, dar altfel sunt obișnuite pentru perioada respectivă sau zona specificată.

 **VERDE:** Nu sunt prognozate fenomene meteorologice periculoase.

Informările meteorologice se emit în cazul în care fenomenele meteorologice prognozate au potențial de a deveni temporar periculoase pentru anumite activități, dar altfel sunt obișnuite pentru perioada respectivă.