




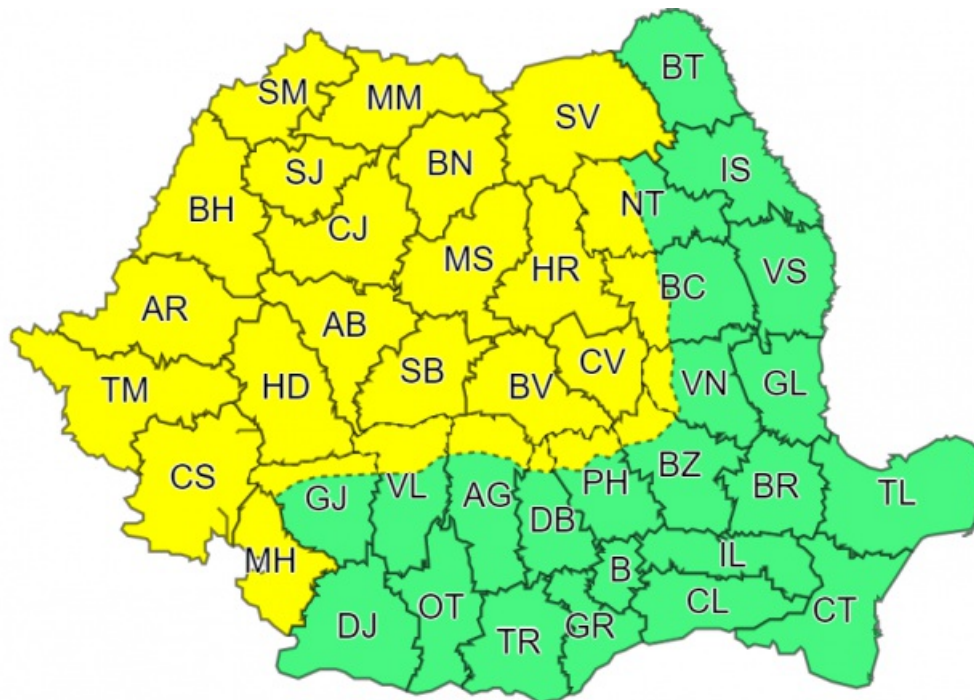
MINISTERUL MEDIULUI,
APELOR ȘI PĂDURILOR

ADMINISTRAȚIA NAȚIONALĂ DE METEOROLOGIE



ADMINISTRAȚIA NAȚIONALĂ DE METEOROLOGIE

Ziua/Luna/Anul/Ora: 09.06.2020 09:30	Număr Mesaj: 53
Către: Președinția României, Secretariatul General al Guvernului României, Departamentul pentru Situații de Urgență, Inspectoratul General pentru Situații de Urgență, Ministerul Mediului, Apelor și Pădurilor, Ministerul Afacerilor Interne, Ministerul Transporturilor, Infrastructurii și Comunicațiilor, Ministerul Apărării Naționale, Ministerul Agriculturii și Dezvoltării Rurale, C.N.A.I.R, Administrația Națională "Apele Române", S.N.C.F.R , mass-media	
Fenomenele Vizate: conform textelor;	
Interval de Valabilitate: 09.06.2020 Ora 09:30 - 12.06.2020 Ora 09:00	
Zone Afectate: conform textelor și hărții;	
ACTUALIZARE INFORMARE METEOROLOGICĂ	
Interval de valabilitate: 09 iunie, ora 09:30 – 12 iunie, ora 09:00 Fenomene vizate: manifestări de instabilitate atmosferică Zone afectate: conform textului	
<p>În intervalul menționat vor fi perioade cu instabilitate atmosferică, în cursul zilei de marți (9 iunie) îndeosebi în regiunile intracarpătice și la munte, în noaptea de marți spre miercuri (9/10 iunie) în sud-vest, iar miercuri și joi (10 și 11 iunie) în cea mai mare parte a țării. Se vor semnala averse ce vor avea și caracter torențial, descărcări electrice, intensificări ale vântului, vijelii și izolat grindină. În intervale scurte de timp sau prin acumulare, cantitățile de apă vor depăși 15...20 l/mp, iar pe arii restrânse 30 l/mp.</p>	
<p>Notă: Gradul de instabilitate atmosferică se va menține accentuat până la finalul săptămânii în majoritatea regiunilor.</p>	
ATENȚIONARE METEOROLOGICĂ	
 COD GALBEN	
Interval de valabilitate: 09 iunie, ora 12:00 – 10 iunie, ora 10:00 Fenomene vizate: instabilitate atmosferică temporar accentuată Zone afectate: conform textului și hărții;	
<p>În Banat, Crișana, Maramureș, Transilvania, vestul Olteniei, precum și în zonele montane, vor fi perioade cu instabilitate atmosferică accentuată, ce se va manifesta prin frecvente descărcări electrice, vijelii, grindină și averse ce vor avea și caracter torențial. Cantitățile de apă vor depăși 25...30 l/mp și izolat 40 l/mp.</p>	



În funcție de evoluția și intensitatea fenomenelor meteorologice, Administrația Națională de Meteorologie va actualiza prezentul mesaj.

Secția emitentă: Centrul Național de Prognoză Meteorologică București

Aprobat,
Director Meteorologie Operațională
Dr. Florinela Georgescu

DETALIERE REGIONALĂ PENTRU ZONA TRANSILVANIA SUD MESAJ PRIVIND FENOMENE METEOROLOGICE PERICULOASE NR. 52

Sursa: Administrația Națională de Meteorologie, Centrul Meteorologic Regional Transilvania Sud

Către: Sursa: Administrația Națională de Meteorologie, Centrul Meteorologic Regional Transilvania-Sud
Către: Instituția Prefectului Alba, Sibiu, Brașov, Mureș, Covasna, Harghita; Inspectoratul pentru Situații de Urgență Alba, Sibiu, Brașov, Mureș, Covasna, Harghita; Administrația Bazinală, Olt, Mureș, Siret, Ialomița-Buzău și beneficiarii din zona afectată

Ziua/Luna/Anul/Ora: 09.06.2020 09:30

Fenomenele Vizate: conform textelor;

Interval de Valabilitate: 09.06.2020 Ora 09:30 - 12.06.2020 Ora 09:00

Zone Afectate: conform textelor și hărții;

ACTUALIZARE INFORMARE METEOROLOGICĂ

Interval de valabilitate: 09 iunie, ora 09:30 – 12 iunie, ora 09:00

Fenomene vizate: manifestări de instabilitate atmosferică

Zone afectate: conform textului

În intervalul menționat vor fi perioade cu instabilitate atmosferică în întreaga regiune, pe tot parcursul intervalului. Se vor semnala averse ce vor avea și caracter torențial, descărcări electrice, intensificări ale vântului, vijelii și izolat grindină. În intervale scurte de timp sau prin acumulare, cantitățile de apă vor depăși 15...20 l/mp, iar pe arii restrânse 30 l/mp.

Notă: Gradul de instabilitate atmosferică se va menține accentuat până la finalul săptămânii în întreaga regiune.

ATENȚIONARE METEOROLOGICĂ

 COD GALBEN


Interval de valabilitate: 09 iunie, ora 12:00 – 10 iunie, ora 10:00
Fenomene vizate: instabilitate atmosferică temporar accentuată
Zone afectate: conform textului și hărții;


În întreaga regiune vor fi perioade cu instabilitate atmosferică accentuată, ce se va manifesta prin frecvente descărcări electrice, vijelii, grindină și averse ce vor avea și caracter torențial. Cantitățile de apă vor depăși 25...30 l/mp și izolat 40 l/mp.


În funcție de evoluția și intensitatea fenomenelor meteorologice, Administrația Națională de Meteorologie va actualiza prezentul mesaj.

Secția emitentă: SRPV Sibiu
Telefon/Fax: (0269) 235145 / 235148
Șef SRPV: Narcisa Milian

Aprobat,
Director
Mioara Fodor

 **ROSU:** Fenomene meteorologice prognozate (vânt puternic, ploi abundente, descărcări electrice, grindină, ninsori abundente, viscol, temperaturi extreme, polei, ceață) vor fi periculoase, cu un grad de intensitate foarte mare și cu efecte dezastruoase.

 **PORTOCALIU:** Fenomenele meteorologice prognozate (vânt puternic, ploi abundente, descărcări electrice, grindină, ninsori abundente, viscol, temperaturi extreme, polei, ceață) vor fi periculoase, cu un grad de intensitate mare.

 **GALBEN:** Fenomenele meteorologice prognozate (vânt puternic, ploi abundente, descărcări electrice, grindină, ninsori abundente, viscol, temperaturi extreme, polei, ceață) vor fi temporar periculoase pentru anumite activități, dar altfel sunt obișnuite pentru perioada respectivă sau zona specificată.

 **VERDE:** Nu sunt prognozate fenomene meteorologice periculoase.

Informările meteorologice se emit în cazul în care fenomenele meteorologice prognozate au potențial de a deveni temporar periculoase pentru anumite activități, dar altfel sunt obișnuite pentru perioada respectivă.