





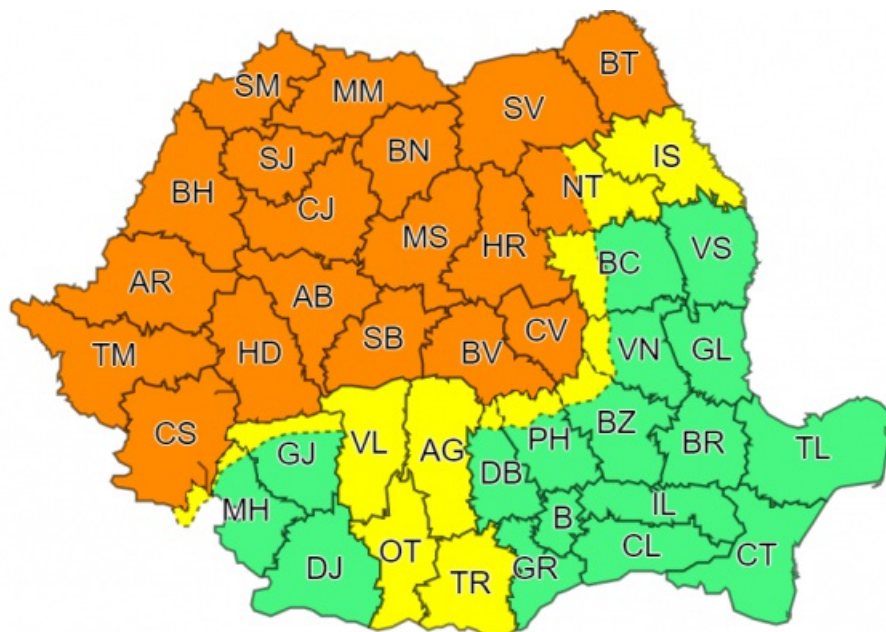
MINISTERUL MEDIULUI,
APELOR ȘI PĂDURILOR

ADMINISTRAȚIA NAȚIONALĂ DE METEOROLOGIE



ADMINISTRAȚIA NAȚIONALĂ DE METEOROLOGIE

| | |
|--|------------------|
| Ziua/Luna/Anul/Ora: 19.08.2020 10:00 | Număr Mesaj: 108 |
| Către: Președinția României, Secretariatul General al Guvernului României, Departamentul pentru Situații de Urgență, Inspectoratul General pentru Situații de Urgență, Ministerul Mediului, Apelor și Pădurilor, Ministerul Afacerilor Interne, Ministerul Transporturilor, Infrastructurii și Comunicațiilor, Ministerul Apărării Naționale, Ministerul Agriculturii și Dezvoltării Rurale, C.N.A.I.R, Administrația Națională "Apele Române", S.N.C.F.R , mass-media | |
| Fenomenele Vizate: conform textelor; | |
| Interval de Valabilitate: 19.08.2020 Ora 10:00 - 20.08.2020 Ora 21:00 | |
| Zone Afectate: conform textelor și hărților; | |
| MESAJ 1 | |
| AVERTIZARE METEOROLOGICĂ | |
|  COD PORTOCALIU | |
| Interval de valabilitate: 19 august, ora 10:00 – 19 august, ora 21:00 | |
| Fenomene vizate: instabilitate atmosferică accentuată, cantități de apă însemnate | |
| Zone afectate: conform textului și hărții | |
| În intervalul menționat, în Banat, Crișana, Maramureș, Transilvania, precum și în nordul Moldovei, vor fi perioade cu averse torențiale, descărcări electrice, vijelii și grindină. Cantitățile de apă vor depăși 30...40 l/mp și, pe arii restrânse, 50...70 l/mp. | |
|  COD GALBEN | |
| Interval de valabilitate: 19 august, ora 10:00 – 19 august, ora 21:00 | |
| Fenomene vizate: instabilitate atmosferică temporară accentuată | |
| Zone afectate: conform textului și hărții | |
| În intervalul menționat, în nordul Moldovei, estul Olteniei și vestul Munteniei, precum și la munte, vor fi perioade cu instabilitate atmosferică accentuată ce se va manifesta prin averse care vor avea și caracter torențial, descărcări electrice, intensificări de scurtă durată ale vântului și grindină. Cantitățile de apă vor depăși 20...25 l/mp și izolat 40...50 l/mp. | |
| Notă: Manifestări de instabilitate atmosferică se vor semnala, local și temporar, și în estul și sud-estul teritoriului. | |



MESAJ 2

AVERTIZARE METEOROLOGICĂ

COD PORTOCALIU

Interval de valabilitate: 19 august, ora 21:00 – 20 august, ora 10:00

Fenomene vizate: cantități de apă însemnate

Zone afectate: conform textului și hărții

În intervalul menționat, local în Transilvania și la munte, vor fi averse ce vor avea și caracter torențial, iar cantitățile de apă vor depăși 30...40 l/mp și, pe arii restrânse, 50...70 l/mp.

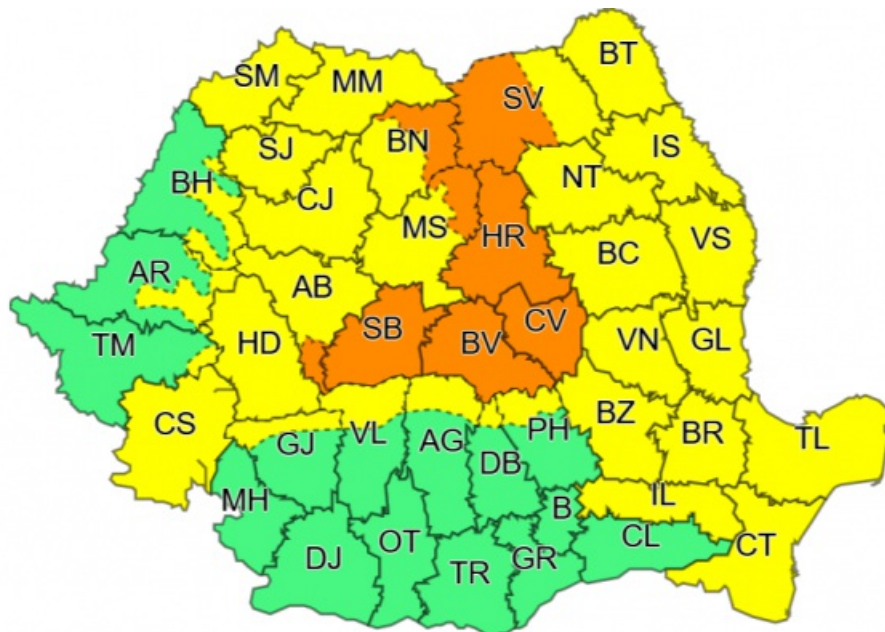
COD GALBEN

Interval de valabilitate: 19 august, ora 21:00 – 20 august, ora 21:00

Fenomene vizate: instabilitate atmosferică temporară accentuată

Zone afectate: conform textului și hărții

În intervalul menționat, în nordul, centrul și estul țării, precum și la deal și la munte, vor fi perioade cu instabilitate atmosferică accentuată ce se va manifesta prin averse care vor avea și caracter torențial, descărcări electrice, intensificări de scurtă durată ale vântului și grindină. Cantitățile de apă vor depăși 20...25 l/mp și izolat 40...50 l/mp.



În funcție de evoluția și intensitatea fenomenelor meteorologice, Administrația Națională de Meteorologie va actualiza prezentul mesaj.

Secția emitentă: Centrul Național de Prognoză Meteorologică București

Aprobat,
Director Meteorologie Operațională
Dr. Gabriela Băncilă

DETALIERE REGIONALĂ PENTRU ZONA TRANSILVANIA SUD MESAJ PRIVIND FENOMENE METEOROLOGICE PERICULOASE NR. 103

Sursa: Administrația Națională de Meteorologie, Centrul Meteorologic Regional Transilvania Sud

Către: Sursa: Administrația Națională de Meteorologie, Centrul Meteorologic Regional Transilvania-Sud
Către: Instituția Prefectului Alba, Sibiu, Mureș, Harghita, Brașov, Covasna; Inspectoratul pentru Situații de Urgență Alba, Sibiu, Mureș, Harghita, Brașov, Covasna; Administrația Bazinală Olt, Mureș, Siret, Ialomița-Buzău și beneficiarii din zona afectată

Ziua/Luna/Anul/Ora: 19.08.2020 10:00

Fenomenele Vizate: conform textelor;

Interval de Valabilitate: 19.08.2020 Ora 10:00 - 20.08.2020 Ora 21:00

Zone Afectate: conform textelor și hărților;

MESAJ 1 AVERTIZARE METEOROLOGICĂ

 COD PORTOCALIU

Interval de valabilitate: 19 august, ora 10:00 – 19 august, ora 21:00

Fenomene vizate: instabilitate atmosferică accentuată, cantități de apă însemnate

Zone afectate: conform textului și hărții

În intervalul menționat, în Transilvania, vor fi perioade cu averse torențiale, descărcări electrice, vijelii și grindină. Cantitățile de apă vor depăși 30...40 l/mp și, pe arii restrânse, 50...70 l/mp.

MESAJ 2 AVERTIZARE METEOROLOGICĂ

 COD PORTOCALIU

Interval de valabilitate: 19 august, ora 21:00 – 20 august, ora 10:00

Fenomene vizate: cantități de apă însemnate

Zone afectate: conform textului și hărții

În intervalul menționat, în județele Sibiu, Brașov, Covasna, Harghita, în zona de munte a județului Mureș și în zona montană din sudul județului Alba, vor fi averse ce vor avea și caracter torențial, iar cantitățile de apă vor depăși 30...40 l/mp și, pe arii restrânse, 50...70 l/mp.

COD GALBEN

Interval de valabilitate: 19 august, ora 21:00 – 20 august, ora 21:00

Fenomene vizate: instabilitate atmosferică temporară accentuată

Zone afectate: conform textului și hărții

În intervalul 19 august ora 21.00 - 20 august ora 10.00, în centrul și nordul județului Alba și în zona joasă a județului Mureș, apoi în intervalul 20 august orele 10.00 - 21.00 în întreaga regiune, vor fi perioade cu instabilitate atmosferică accentuată ce se va manifesta prin averse care vor avea și caracter torențial, descărcări electrice, intensificări de scurtă durată ale vântului și grindină. Cantitățile de apă vor depăși 20...25 l/mp și izolat 40...50 l/mp.

În funcție de evoluția și intensitatea fenomenelor meteorologice, Administrația Națională de Meteorologie va actualiza prezentul mesaj.

Secția emitentă: SRPV Sibiu
Telefon/Fax: (0269) 235145 / 235148
Șef SRPV: Narcisa Milian

Aprobat,
Director
Mioara Fodor

ROSU: Fenomene meteorologice prognozate (vânt puternic, ploi abundente, descărcări electrice, grindină, ninsori abundente, viscol, temperaturi extreme, polei, ceață) vor fi periculoase, cu un grad de intensitate foarte mare și cu efecte dezastruoase.

PORTOCALIU: Fenomenele meteorologice prognozate (vânt puternic, ploi abundente, descărcări electrice, grindină, ninsori abundente, viscol, temperaturi extreme, polei, ceață) vor fi periculoase, cu un grad de intensitate mare.

GALBEN: Fenomenele meteorologice prognozate (vânt puternic, ploi abundente, descărcări electrice, grindină, ninsori abundente, viscol, temperaturi extreme, polei, ceață) vor fi temporar periculoase pentru anumite activități, dar altfel sunt obișnuite pentru perioada respectivă sau zona specificată.

VERDE: Nu sunt prognozate fenomene meteorologice periculoase.

Informările meteorologice se emit în cazul în care fenomenele meteorologice prognozate au potențial de a deveni temporar periculoase pentru anumite activități, dar altfel sunt obișnuite pentru perioada respectivă.