



MINISTERUL MEDIULUI,
APELOR ȘI PĂDURILOR

ADMINISTRAȚIA NAȚIONALĂ DE METEOROLOGIE



ADMINISTRAȚIA NAȚIONALĂ DE METEOROLOGIE

Ziua/Luna/Anul/Ora: 19.07.2021 10:00

Număr Mesaj: 101

Către: Președinția României, Secretariatul General al Guvernului României, Departamentul pentru Situații de Urgență, Inspectoratul General pentru Situații de Urgență, Ministerul Mediului, Apelor și Pădurilor, Ministerul Afacerilor Interne, Ministerul Transporturilor și Infrastructurii, Ministerul Apărării Naționale, Ministerul Agriculturii și Dezvoltării Rurale, C.N.A.I.R, Administrația Națională "Apele Române", S.N.C.F.R, mass-media

Fenomenele Vizate: conform textelor;

Interval de Valabilitate: 19.07.2021 Ora 10:00 - 21.07.2021 Ora 12:00

Zone Afectate: conform textelor și hărților;

MESAJ 1 - ATENȚIONARE METEOROLOGICĂ

 COD GALBEN

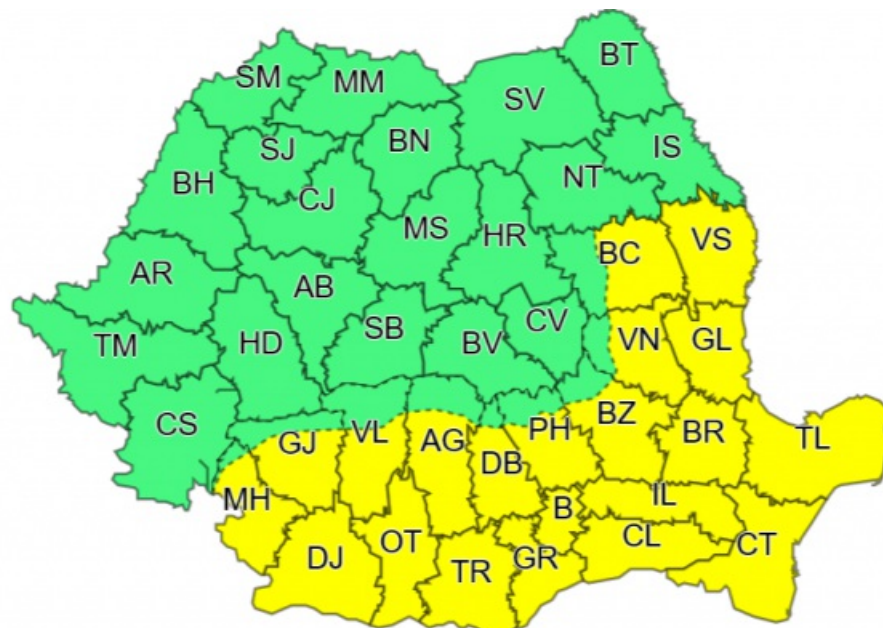
Fenomene vizate: val de căldură, disconfort termic accentuat și caniculă

Interval de valabilitate: 19 iulie

Zone afectate: conform textului și hărții

Valul de căldură va persista în Oltenia, Muntenia, Dobrogea și sudul Moldovei. În aceste regiuni disconfortul termic se va menține accentuat, iar pe arii extinse indicele temperatură-umezeală (ITU) va depăși pragul critic de 80 de unități.

Notă: În sud-estul țării disconfortul termic se va menține ridicat și pe parcursul zilei de marți (20 iulie).



MESAJ 2 - AVERTIZARE METEOROLOGICĂ

COD GALBEN

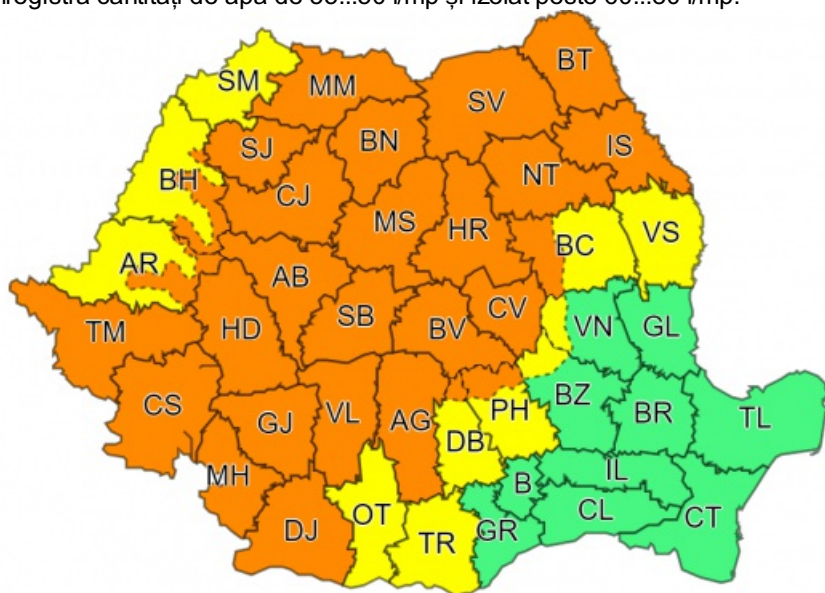
Interval de valabilitate: 19 iulie, ora 10:00 – 20 iulie, ora 10:00
Fenomene vizate: instabilitate atmosferică temporar accentuată
Zone afectate: conform textului și hărții

Instabilitatea atmosferică va fi temporar accentuată în cea mai mare parte a țării. Vor fi averse ce vor avea și caracter torențial, descărcări electrice, intensificări ale vântului, vijelii și grindină. În intervale scurte de timp sau prin acumulare, cantitățile de apă vor depăși local 20...30 l/mp și izolat 40 l/mp.

COD PORTOCALIU

Fenomene vizate: instabilitate atmosferică accentuată, ploi abundente
Interval de valabilitate: 19 iulie, ora 14:00 – 20 iulie, ora 10:00
Zone afectate: conform textului și hărții

În zonele de munte, în Transilvania, Maramureș, jumătatea de nord a Moldovei, iar spre seară și în cursul nopții de luni spre marți (19/20 iulie) și în Banat, cea mai mare parte a Olteniei și în nord-vestul Munteniei, vor fi averse torențiale, descărcări electrice și pe alocuri vijelii și grindină. În intervale scurte de timp sau prin acumulare se vor înregistra cantități de apă de 35...50 l/mp și izolat peste 60...80 l/mp.

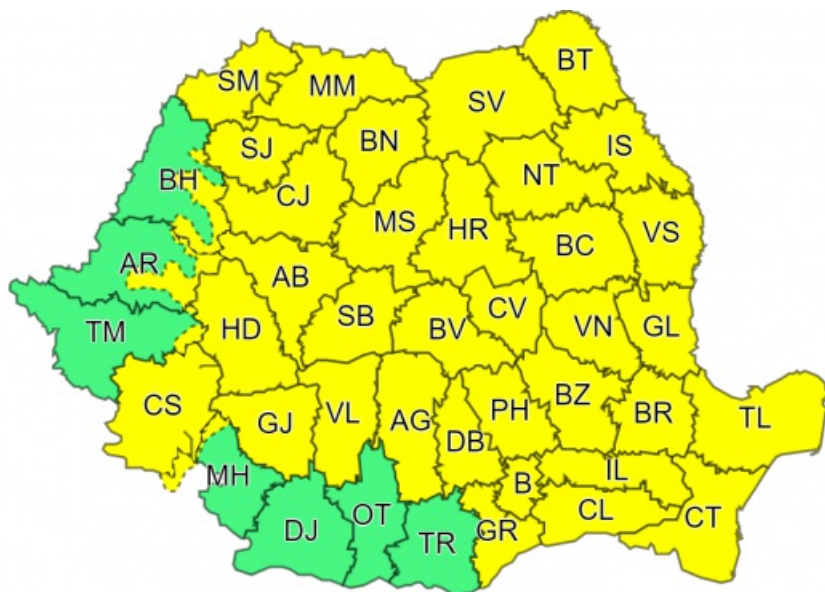


MESAJ 3 - ATENȚIONARE METEOROLOGICĂ

COD GALBEN

Interval de valabilitate: 20 iulie, ora 10:00 – 21 iulie, ora 12:00
Fenomene vizate: instabilitate atmosferică temporar accentuată
Zone afectate: conform textului și hărții

Instabilitatea atmosferică va fi temporar accentuată în cea mai mare parte a țării, dar mai ales în nord, nord-est, centru și în sud-est, precum și în zonele de munte. Vor fi averse ce vor avea și caracter torențial, descărcări electrice, intensificări ale vântului, vijelii și grindină. În intervale scurte de timp sau prin acumulare, cantitățile de apă vor depăși local 20...30 l/mp și izolat 50...70 l/mp.



În funcție de evoluția și intensitatea fenomenelor meteorologice, Administrația Națională de Meteorologie va actualiza prezentul mesaj.

Secția emitentă: Centrul Național de Prognoză Meteorologică București

Aprobat,
Director Meteorologie Operațională
Dr. Gabriela Băncilă

DETALIERE REGIONALĂ PENTRU ZONA TRANSILVANIA SUD MESAJ PRIVIND FENOMENE METEOROLOGICE PERICULOASE NR. 98

Sursa: Administrația Națională de Meteorologie, Centrul Meteorologic Regional Transilvania Sud

Către: Instituția Prefectului Alba, Sibiu, Mureș, Harghita, Brașov, Covasna; Inspectoratul pentru Situații de Urgență Alba, Sibiu, Mureș, Harghita, Brașov, Covasna; Administrația Bazinală Olt, Mureș, Siret, Ialomița-Buzău și beneficiarii din zona afectată.

Ziua/Luna/Anul/Ora: 19.07.2021 10:00

Fenomenele Vizate: conform textelor;

Interval de Valabilitate: 19.07.2021 Ora 10:00 - 21.07.2021 Ora 12:00

Zone Afectate: conform textelor și hărților;

MESAJ 2 - AVERTIZARE METEOROLOGICĂ

 **COD GALBEN**

Interval de valabilitate: 19 iulie, ora 10:00 – 20 iulie, ora 10:00
Fenomene vizate: instabilitate atmosferică temporar accentuată
Zone afectate: conform textului și hărții

Instabilitatea atmosferică va fi temporar accentuată în întreaga regiune. Vor fi averse ce vor avea și caracter torențial, descărcări electrice, intensificări ale vântului, vijelii și grindină. În intervale scurte de timp sau prin acumulare, cantitățile de apă vor depăși local 20...30 l/mp și izolat 40 l/mp.

 **COD PORTOCALIU**

Fenomene vizate: instabilitate atmosferică accentuată, ploi abundente
Interval de valabilitate: 19 iulie, ora 14:00 – 20 iulie, ora 10:00
Zone afectate: conform textului și hărții

În întreaga regiune vor fi averse torențiale, descărcări electrice și pe alocuri vijelii și grindină. În intervale scurte de timp sau prin acumulare se vor înregistra cantități de apă de 35...50 l/mp și izolat peste 60...80 l/mp.

MESAJ 3 - ATENȚIONARE METEOROLOGICĂ

COD GALBEN

Interval de valabilitate: 20 iulie, ora 10:00 – 21 iulie, ora 12:00
Fenomene vizate: instabilitate atmosferică temporar accentuată
Zone afectate: conform textului și hărții

Instabilitatea atmosferică va fi temporar accentuată în întreaga regiune. Vor fi averse ce vor avea și caracter torențial, descărcări electrice, intensificări ale vântului, vijelii și grindină. În intervale scurte de timp sau prin acumulare, cantitățile de apă vor depăși local 20...30 l/mp și izolat 50...70 l/mp.

În funcție de evoluția și intensitatea fenomenelor meteorologice, Administrația Națională de Meteorologie va actualiza prezentul mesaj.

Secția emitentă: SRPV Sibiu
Telefon/Fax: (0269) 235145 / 235148
Șef SRPV: Narcisa Milian

Aprobat,
Director
Mioara Fodor

ROSU: Fenomene meteorologice prognozate (vânt puternic, ploi abundente, descărcări electrice, grindină, ninsori abundente, viscol, temperaturi extreme, polei, ceață) vor fi periculoase, cu un grad de intensitate foarte mare și cu efecte dezastruoase.

PORTOCALIU: Fenomenele meteorologice prognozate (vânt puternic, ploi abundente, descărcări electrice, grindină, ninsori abundente, viscol, temperaturi extreme, polei, ceață) vor fi periculoase, cu un grad de intensitate mare.

GALBEN: Fenomenele meteorologice prognozate (vânt puternic, ploi abundente, descărcări electrice, grindină, ninsori abundente, viscol, temperaturi extreme, polei, ceață) vor fi temporar periculoase pentru anumite activități, dar altfel sunt obișnuite pentru perioada respectivă sau zona specificată.

VERDE: Nu sunt prognozate fenomene meteorologice periculoase.

Informările meteorologice se emit în cazul în care fenomenele meteorologice prognozate au potențial de a deveni temporar periculoase pentru anumite activități, dar altfel sunt obișnuite pentru perioada respectivă.