





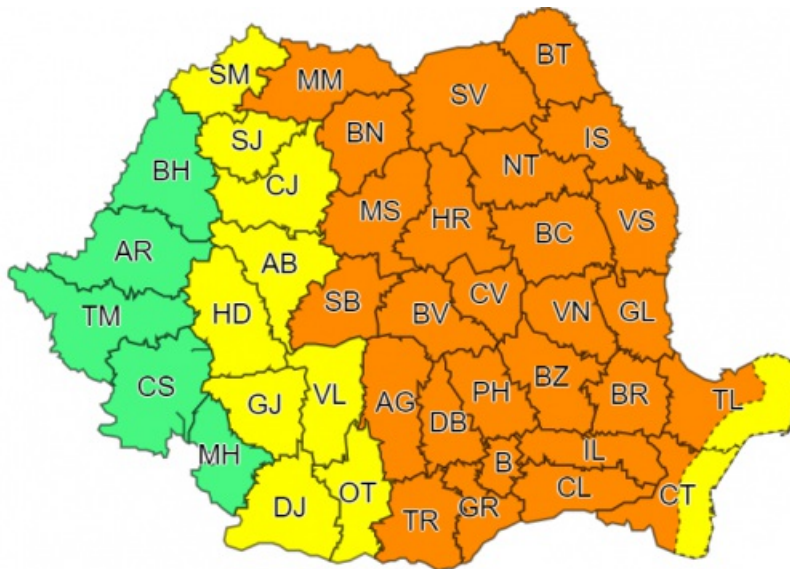
MINISTERUL MEDIULUI,
APELOR ȘI PĂDURILOR

ADMINISTRAȚIA NAȚIONALĂ DE METEOROLOGIE



ADMINISTRAȚIA NAȚIONALĂ DE METEOROLOGIE

Ziua/Luna/Anul/Ora: 01.07.2021 10:00	Număr Mesaj: 84
Către: Președinția României, Secretariatul General al Guvernului României, Departamentul pentru Situații de Urgență, Inspectoratul General pentru Situații de Urgență, Ministerul Mediului, Apelor și Pădurilor, Ministerul Afacerilor Interne, Ministerul Transporturilor și Infrastructurii, Ministerul Apărării Naționale, Ministerul Agriculturii și Dezvoltării Rurale, C.N.A.I.R, Administrația Națională "Apele Române", S.N.C.F.R, mass-media	
Fenomenele Vizate: conform textelor;	
Interval de Valabilitate: 01.07.2021 Ora 10:00 - 02.07.2021 Ora 10:00	
Zone Afectate: conform textelor și hărții;	
AVERTIZARE METEOROLOGICĂ	
 COD GALBEN	
Fenomene vizate: instabilitate atmosferică temporar accentuată, disconfort termic ridicat Interval de valabilitate: 1 iulie, ora 10:00 – 02 iulie, ora 10:00 Zone afectate: conform textului și hărții	
În intervalul menționat, în cea mai mare parte a țării, vor fi perioade cu instabilitate atmosferică accentuată ce se va manifesta prin averse torențiale, descărcări electrice și pe arii restrânse grindină și vijelii. În intervale scurte de timp sau prin acumulare, cantitățile de apă vor depăși local 25...40 l/mp. Local în regiunile extracarpatice, disconfortul termic se va menține ridicat, iar indicele temperatură-umezeală (ITU) va depăși pragul critic de 80 de unități. <i>Notă: instabilitatea atmosferică va fi temporar accentuată până la sfârșitul săptămânii.</i>	
 COD PORTOCALIU	
Fenomene vizate: vijelii puternice, grindină, ploi abundente Interval de valabilitate: 01 iulie, ora 14:00 – 02 iulie, ora 06:00 Zone afectate: conform textului și hărții	
Din după-amiaza zilei de joi (1 iulie) în Moldova, local în Maramureș, Transilvania și la munte, iar spre seară și noaptea și în Muntenia și cea mai mare parte a Dobrogei, vor fi perioade cu instabilitate atmosferică deosebit de accentuată. Vor fi vijelii puternice, intensificări ale vântului cu rafale de peste 80...90 km/h, grindină și frecvente descărcări electrice. Aversele vor fi torențiale, iar cantitățile de apă vor depăși local 35...50 l/mp și izolat 60...70 l/mp.	



În funcție de evoluția și intensitatea fenomenelor meteorologice, Administrația Națională de Meteorologie va actualiza prezentul mesaj.

Secția emitentă: Centrul Național de Prognoză
Meteorologică București

Aprobat,
Director Meteorologie Operațională
Dr. Gabriela Băncilă

DETALIERE REGIONALĂ PENTRU ZONA TRANSILVANIA SUD MESAJ PRIVIND FENOMENE METEOROLOGICE PERICULOASE NR. 84

Sursa: Administrația Națională de Meteorologie, Centrul Meteorologic Regional Transilvania Sud

Către: Instituția Prefectului Alba, Sibiu, Mureș, Harghita, Brașov, Covasna; Inspectoratul pentru Situații de Urgență Alba, Sibiu, Mureș, Harghita, Brașov, Covasna; Administrația Bazinală Olt, Mureș, Siret, Ialomița-Buzău și beneficiarii din zona afectată

Ziua/Luna/Anul/Ora: 01.07.2021 10:00

Fenomenele Vizate: conform textelor;

Interval de Valabilitate: 01.07.2021 Ora 10:00 - 02.07.2021 Ora 10:00

Zone Afectate: conform textelor și hărții;

AVERTIZARE METEOROLOGICĂ

COD GALBEN

Fenomene vizate: instabilitate atmosferică temporar accentuată

Interval de valabilitate: 1 iulie, ora 10:00 – 02 iulie, ora 10:00

Zone afectate: conform textului și hărții

În intervalul menționat, în cea mai mare parte a regiunii, vor fi perioade cu instabilitate atmosferică accentuată ce se va manifesta prin averse torențiale, descărcări electrice și pe arii restrânse grindină și vijelii. În intervale scurte de timp sau prin acumulare, cantitățile de apă vor depăși local 25...40 l/mp.

Notă: instabilitatea atmosferică va fi temporar accentuată până la sfârșitul săptămânii.

COD PORTOCALIU

Fenomene vizate: vijelii puternice, grindină, ploi abundente

Interval de valabilitate: 01 iulie, ora 14:00 – 02 iulie, ora 06:00

Zone afectate: conform textului și hărții


Din după-amiaza zilei de joi (1 iulie) local în Transilvania și la munte, vor fi perioade cu instabilitate atmosferică deosebit de accentuată. Vor fi vijelii puternice, intensificări ale vântului cu rafale de peste 80...90


km/h, grindină și frecvențe descărcări electrice. Aversele vor fi torențiale, iar cantitățile de apă vor depăși local 35...50 l/mp și izolat 60...70 l/mp.


În funcție de evoluția și intensitatea fenomenelor meteorologice, Administrația Națională de Meteorologie va actualiza prezentul mesaj.

Secția emitentă: SRPV Sibiu
Telefon/Fax: (0269) 235145 / 235148
Șef SRPV: Narcisa Milian

Aprobat,
Director
Mioara Fodor

 **ROSU:** Fenomene meteorologice prognozate (vânt puternic, ploi abundente, descărcări electrice, grindină, ninsori abundente, viscol, temperaturi extreme, polei, ceață) vor fi periculoase, cu un grad de intensitate foarte mare și cu efecte dezastruoase.

 **PORTOCALIU:** Fenomenele meteorologice prognozate (vânt puternic, ploi abundente, descărcări electrice, grindină, ninsori abundente, viscol, temperaturi extreme, polei, ceață) vor fi periculoase, cu un grad de intensitate mare.

 **GALBEN:** Fenomenele meteorologice prognozate (vânt puternic, ploi abundente, descărcări electrice, grindină, ninsori abundente, viscol, temperaturi extreme, polei, ceață) vor fi temporar periculoase pentru anumite activități, dar altfel sunt obișnuite pentru perioada respectivă sau zona specificată.

 **VERDE:** Nu sunt prognozate fenomene meteorologice periculoase.

Informările meteorologice se emit în cazul în care fenomenele meteorologice prognozate au potențial de a deveni temporar periculoase pentru anumite activități, dar altfel sunt obișnuite pentru perioada respectivă.